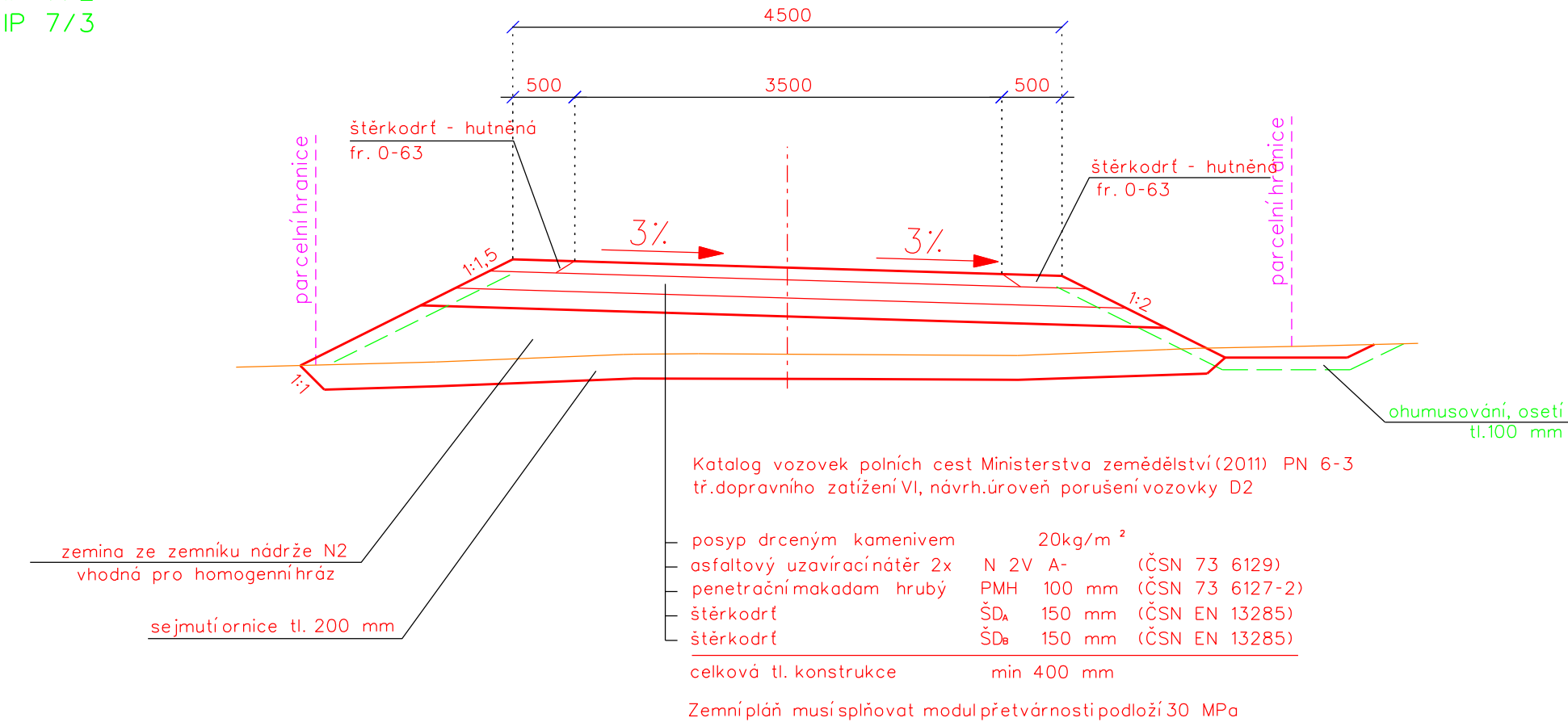


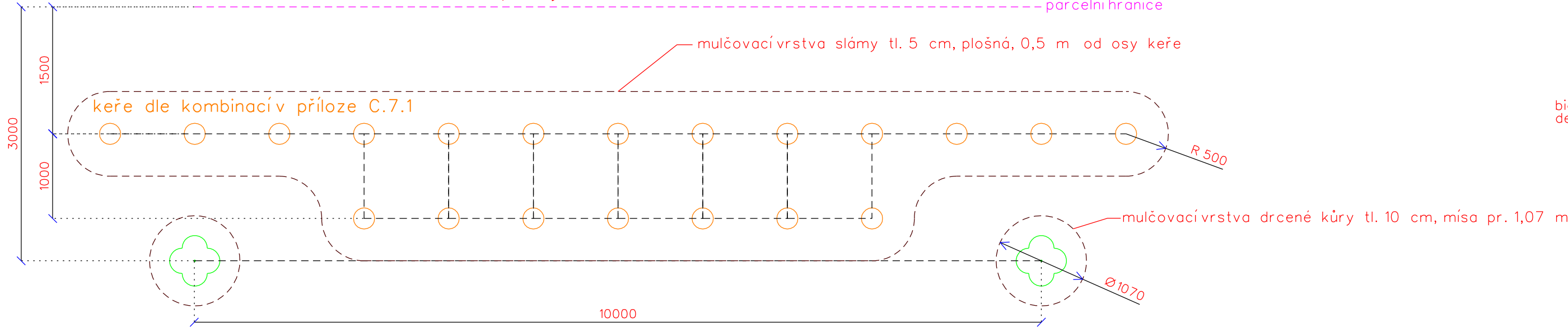
SO 01 - Polní cesta HPC1
VZOROVÉ PŘÍČNÉ ŘEZY

SO 01 - Polní cesta HPC1
PC typu 4,5/30
platnost 1,100 - 1,223

IP 7/2
IP 7/3

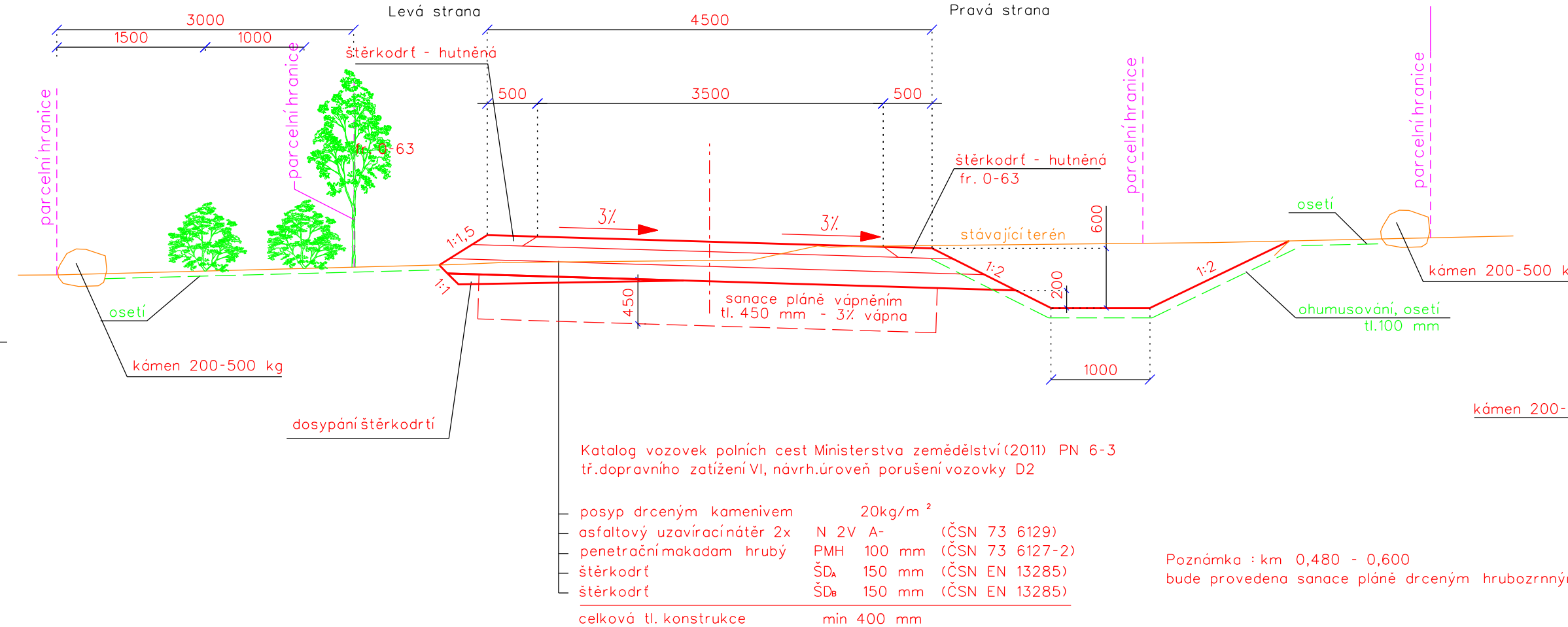


SCHEMA VÝSADBY - kombinace druhů dle přílohy C.7.1



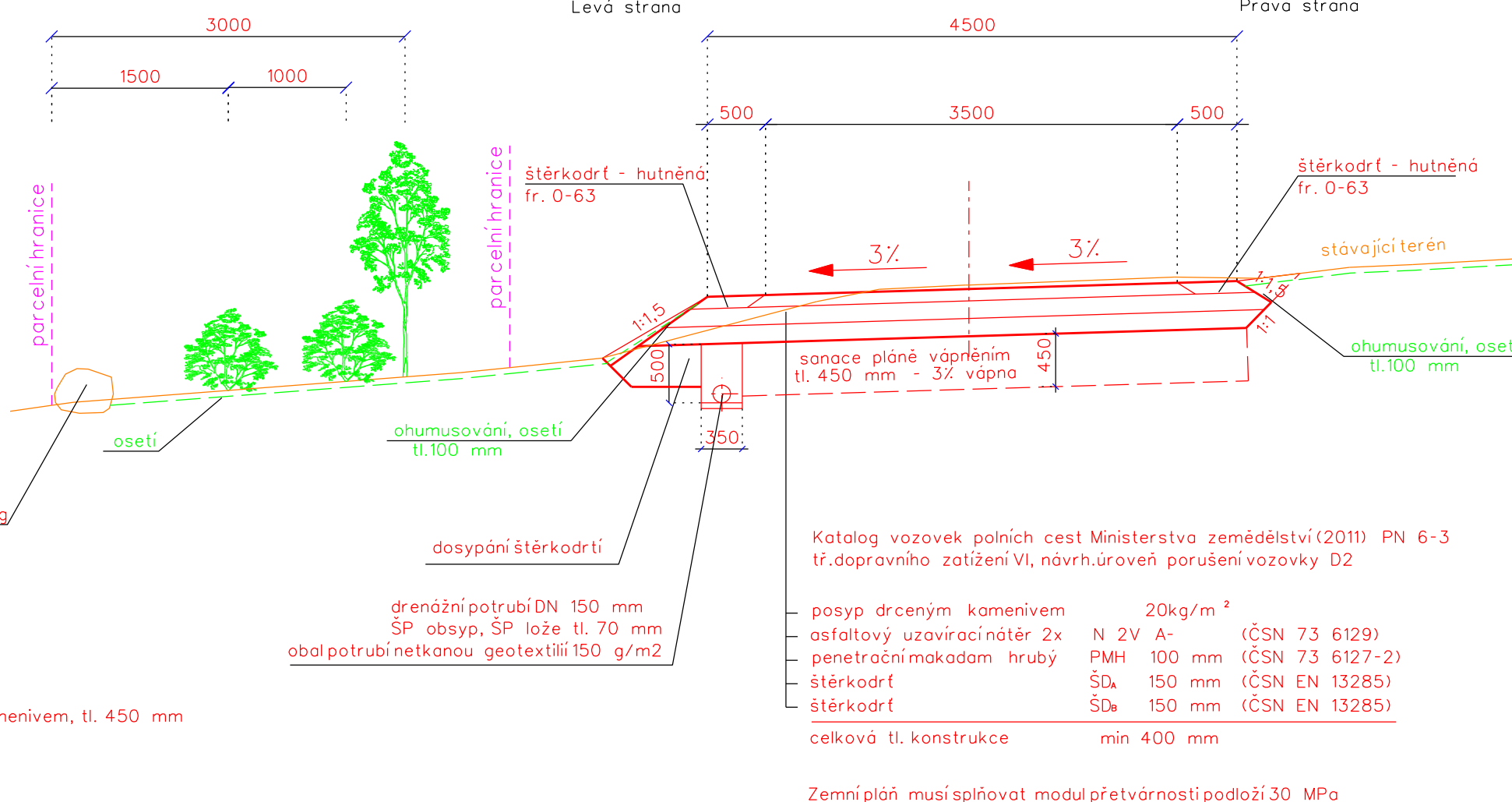
SO 01 - Polní cesta HPC1
PC typu 4,5/30
platnost 0,122 - 0,428
platnost 0,838 - 1,100
platnost 1,223 - 1,380

IP 7/2
IP 7/3



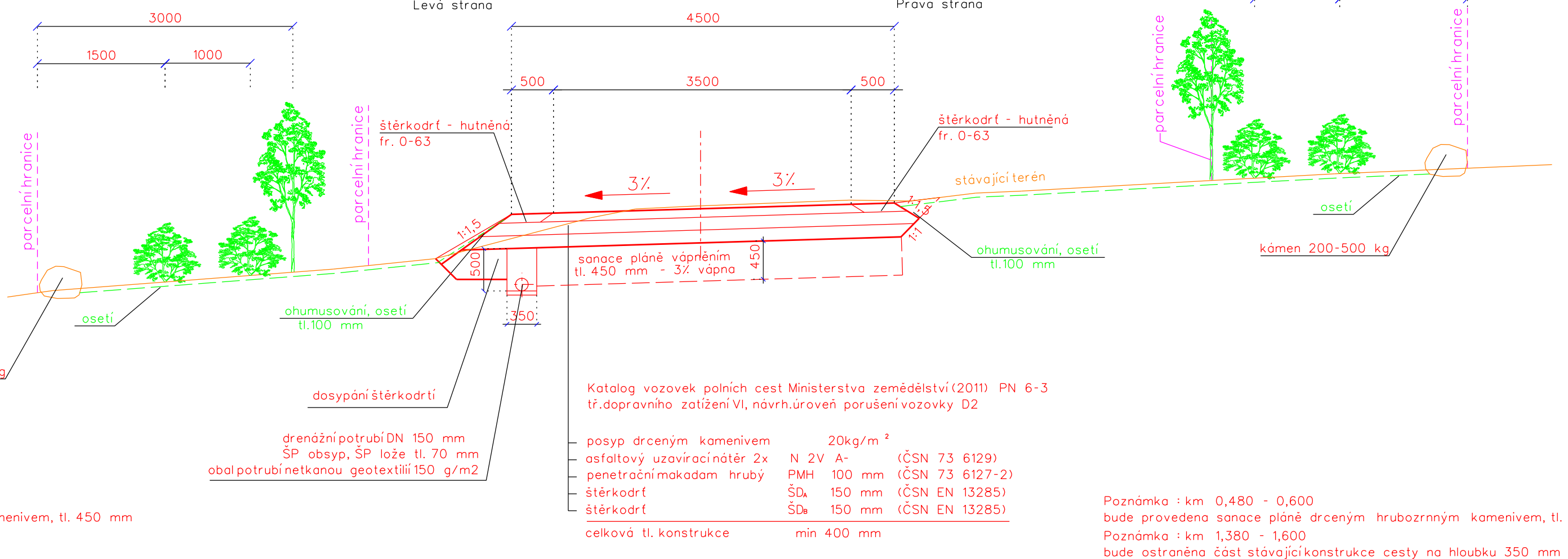
Poznámka : km 0,480 - 0,600
bude provedena sanace pláňe drceným hrubozrnným kamenivem, tl. 450 mm

IP 7/2
IP 7/3



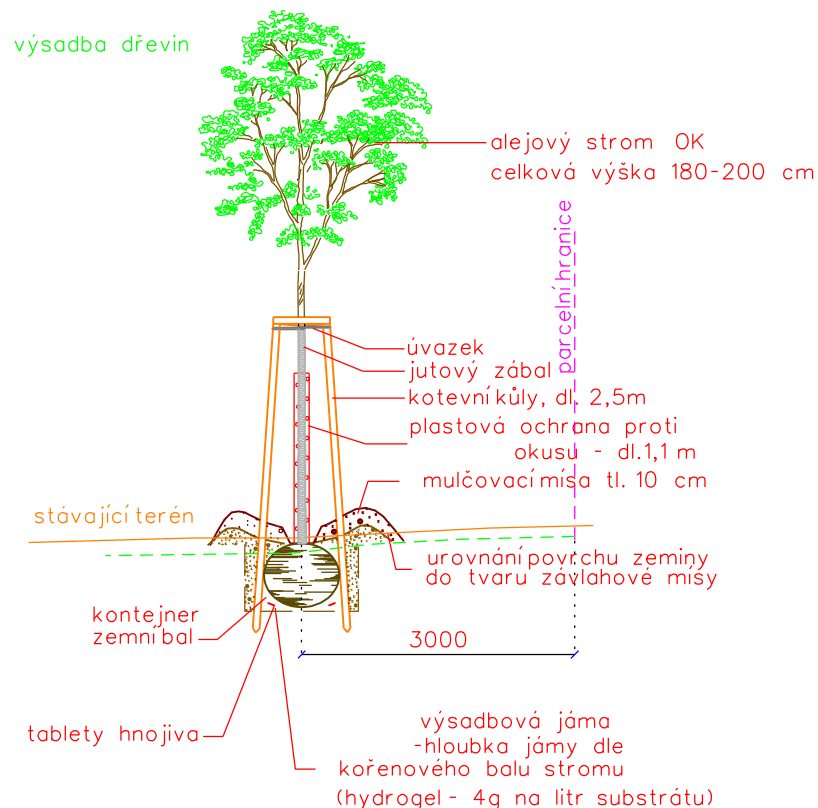
SO 01 - Polní cesta HPC1
PC typu 4,5/30
platnost 0,000 - 0,120
platnost 0,428 - 0,838
platnost 1,380 - 1,592

IP 7/1
IP 7/4



Poznámka : km 0,480 - 0,600
bude provedena sanace pláňe drceným hrubozrnným kamenivem, tl. 450 mm
Poznámka : km 1,380 - 1,600
bude odstraněna část stávající konstrukce cesty na hloubku 350 mm

Vzorový řez výsadby stromů



Vypracoval	Zodp.projektant	Hl.ing. projektu	Vedoucí střediska	AGPOL s.r.o. Jungmannova 153/12 779 00 Olomouc Česká republika	
Kysela	Ing. Feltl, Ph.D.	Ing. Skácel	Ing. Vaculín, Ph.D.		
Místo stavby	k.ú. Větrkovice u Vítkova	Kraj	Moravskoslezský	Počet formátů	6 A4
Investor	SPÚ, Krajský pozemkový úřad pro Moravskoslezský kraj, Pobočka Opava			Datum	12. 2018
Akce - objekt	Realizace souboru staveb společných zařízení k.ú. Větrkovice u Vítkova SO 01 - Hlavní polní cesta HPC 1			Stupeň	DSP + DPS
Příloha	VZOROVÉ PŘÍČNÉ ŘEZY			Zakázkové číslo	2829 / 040
				Archivní číslo	2829
				Měřítko	Číslo výkresu 1 : 50 D.1.b.3